

Schema napojení



Hloubka uložení

Kóta dna potrubí

Kóta upraveného terénu

SR 428.000

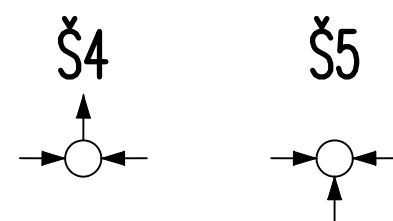
STANIČENÍ (m, km)


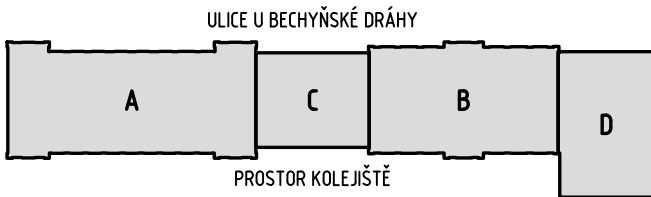



MATERIÁL, DĚLKA (m)	KT 300 3.85		KT 300	22.70	KT 300	6.61
SPÁD, DĚLKA (m)	11.17‰ 3.85		11.17‰	22.70	11.17‰	6.61
			PŘÍLOŽNÉ PAŽENÍ			
	KT 300 2.60					
	11.17‰ 2.60					

UPOZORNĚNÍ

PŘED ZAHÁJENÍM VÝKOPOVÝCH PRACÍ JE NUTNÉ POŽÁDAT VŠECHNY SPRÁVCE PODZEMNÍCH SÍTÍ V TRASE POTRUBÍ O VYTÝČENÍ TĚCH SÍTÍ, KTERÉ SPRAVUJÍ. BEZ TOHOTO VYTÝČENÍ JSOU TRASY STÁVAJÍCÍCH SÍTÍ POUZE ORIENTAČNÍ !!

- SOUŘADNÝ SYSTÉM JTSK
- VÝŠKOVÝ SYSTÉM BpV



<div>Ministerstvo dopravy Státní fond dopravní infrastruktury</div> <div></div>			
Jiná ověření:	Paré:		
<div>Orientační schéma:</div> <div></div>	<div>Razítko oprávněné osoby:</div> <div>Podpis: _____ Datum: _____</div>		
Revize:	Datum:	Popis:	Kontroloval:
-	-	-	-
Stavebník/Investor:		Správa železnic, státní organizace	
Adresa:		Dlážděná 1003/7, 110 00 Praha 1	
Zástupce investora:		Stavební správa západ	
Adresa:		Diamond Point, Ke Štvanici 656/3, 186 00 Praha 8 - Karlín	
		 SPRÁVA ŽELEZNIC	
Zhotovitel díla:		APRIS s.r.o.	
Adresa:		U Plynárny 1002/97, 101 00 Praha 10	
Kontakt:		T: +420 261 260 358 E: apris@apris.cz	
			
Zhotovitel objektu:		DIRECT PROJEKT - Ing. Zdeněk Sadílek	
Adresa:		K Roklím 292, 252 62 Horoměřice	
Kontakt:		T: +420 602 179 181 E: go.direct@volny.cz	
			
Hlavní projektant (HIP):		Ing. Vojtěch Hejl	Architekti: Ing. arch. M. Tylšová, Ing. arch. V. Taraba
Název stavby/akce:	REKONSTRUKCE VÝPRAVNÍ BUDOVY V ŽST. TÁBOR		Označení investora: S61170023
Název části:	Pozemní objekty výpravních budov a budov zastávek		Označení zhotovitele: 202305
Název objektu/díleční části:	Žst. Tábor, areálové rozvody kanalizace		Označení části: D.2.1.0
Název přílohy:	Podélný profil přeložky kanalizace		Označení objektu/komplexu: SO 62-31-01
Název díleční části přílohy:	-		Číslo přílohy: 2. 105
Odpovědný projektant:	Zpracovatel přílohy:	Měřítko: 1:200 / 1:100	Stupeň dokumentace:
Ing. Zdeněk Sadílek	Ing. Zdeněk Sadílek	Formáty: 3 A4	PDP
Kraj:	Katastrální území:	TUDU:	Smluvní datum zpracování:
Jihočeský	Tábor	1701K1	11.10.2024
Označení investora: S 6 1 1 7 0 0 2 3 0 Stupeň dokumentace: Část: - P D P S - D 2 2 0 1 Objekt: - S O 6 2 7 1 0 1 Podobjekt: - 0 4 Příloha: - 2 - 1 0 5 Revize: - P 0			